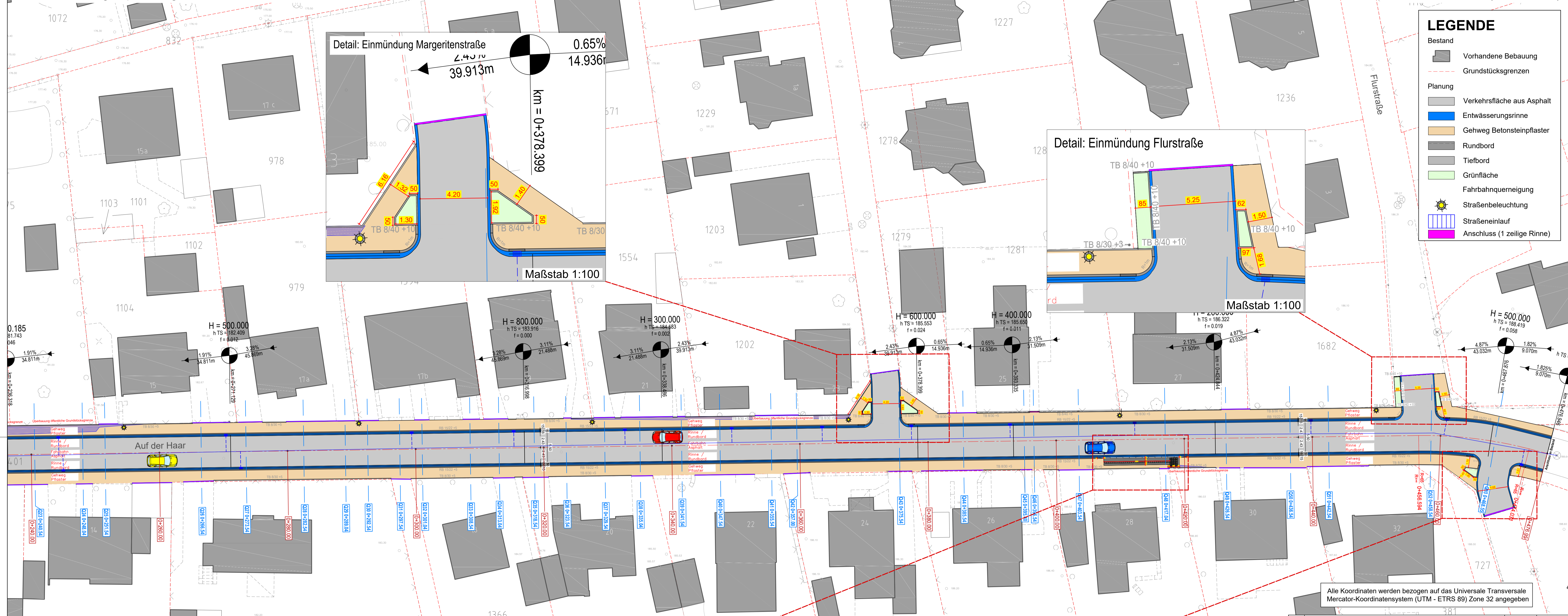
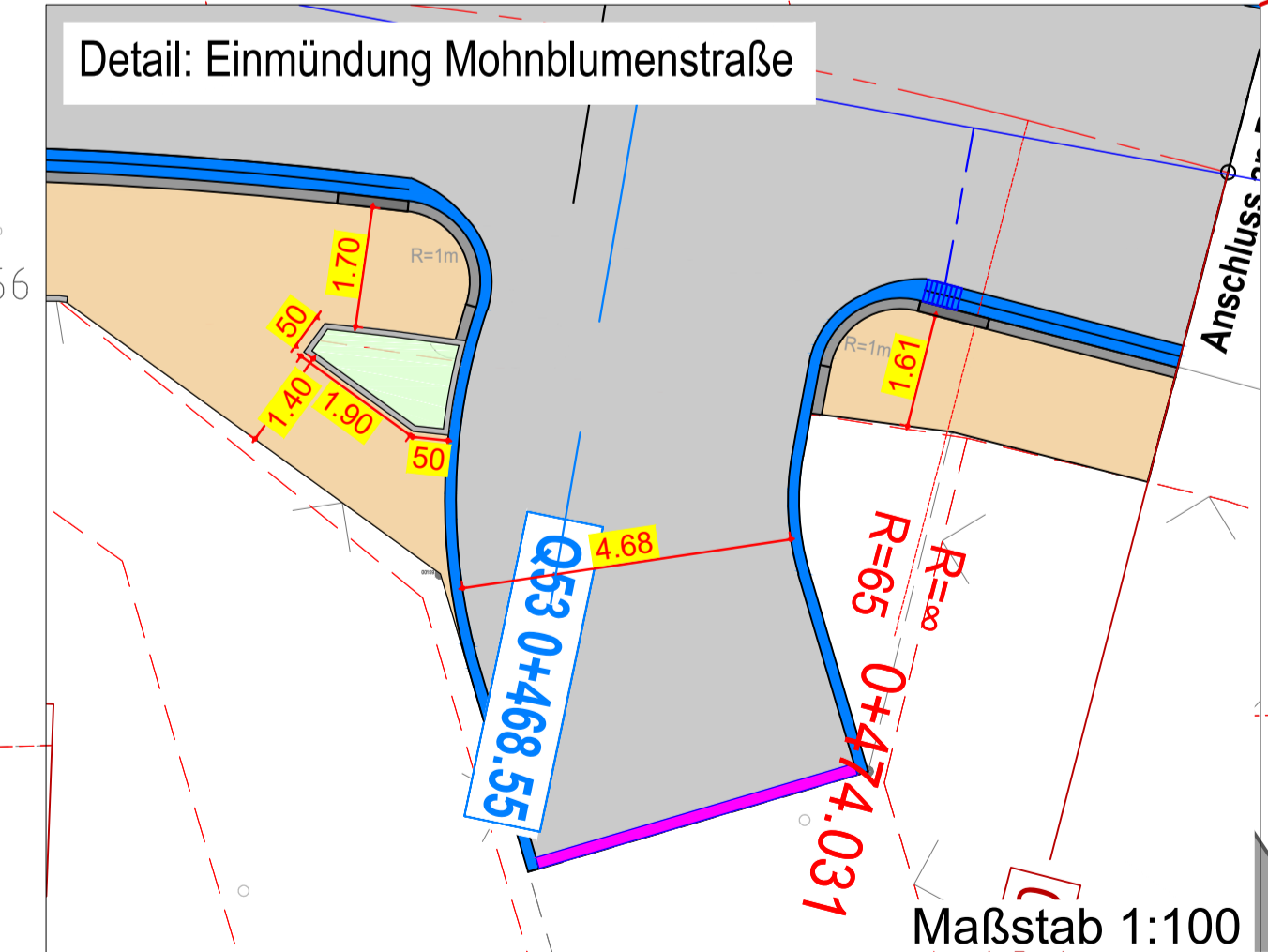
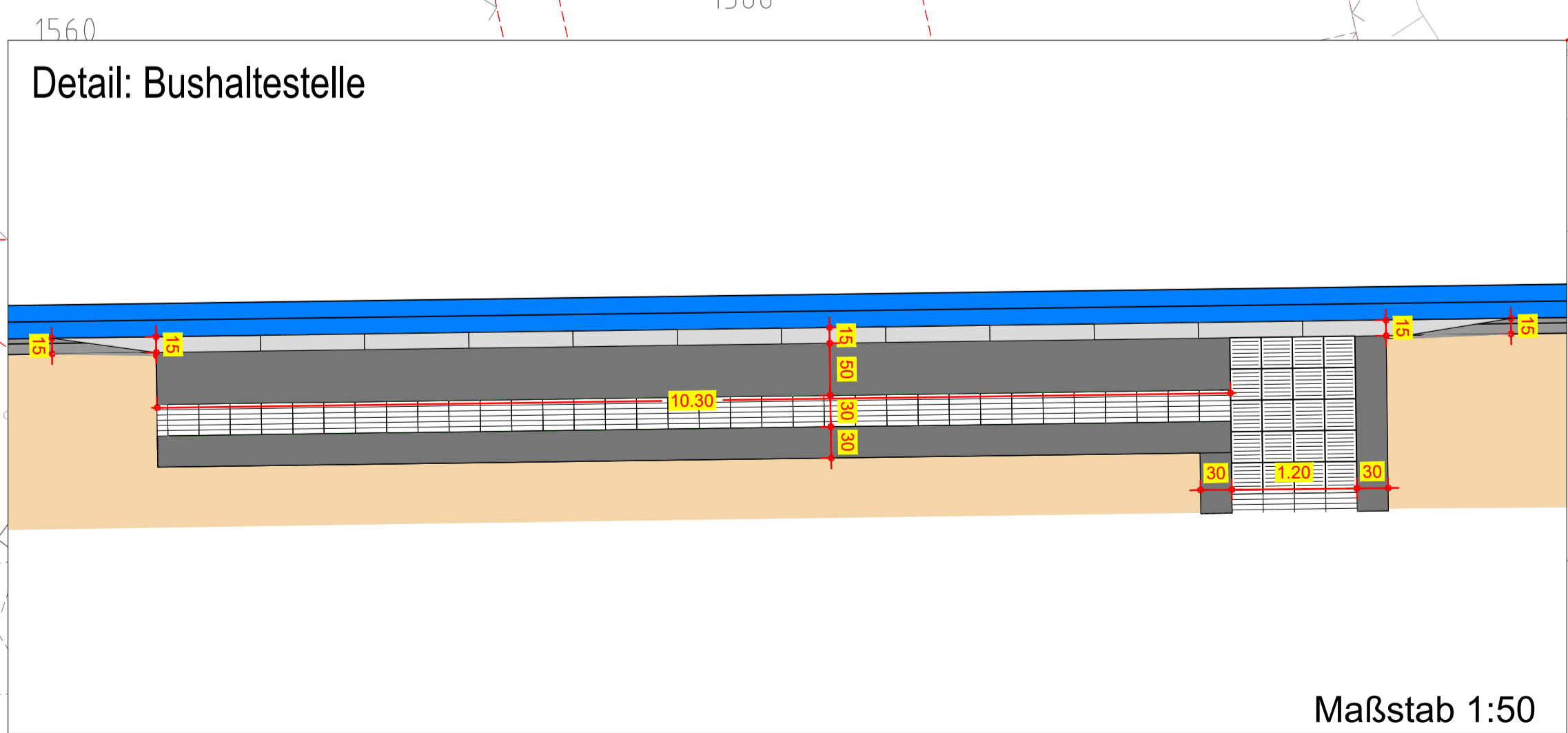
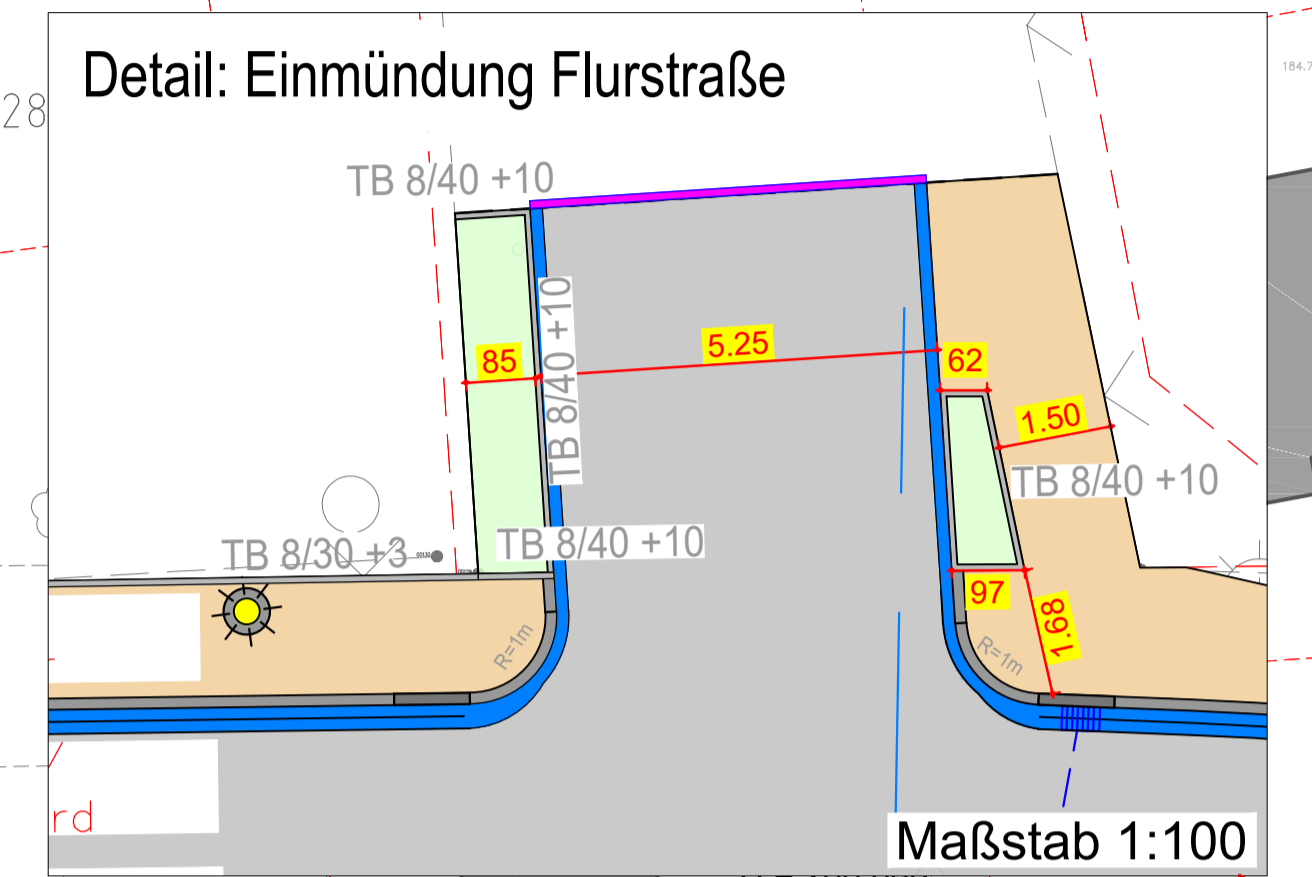
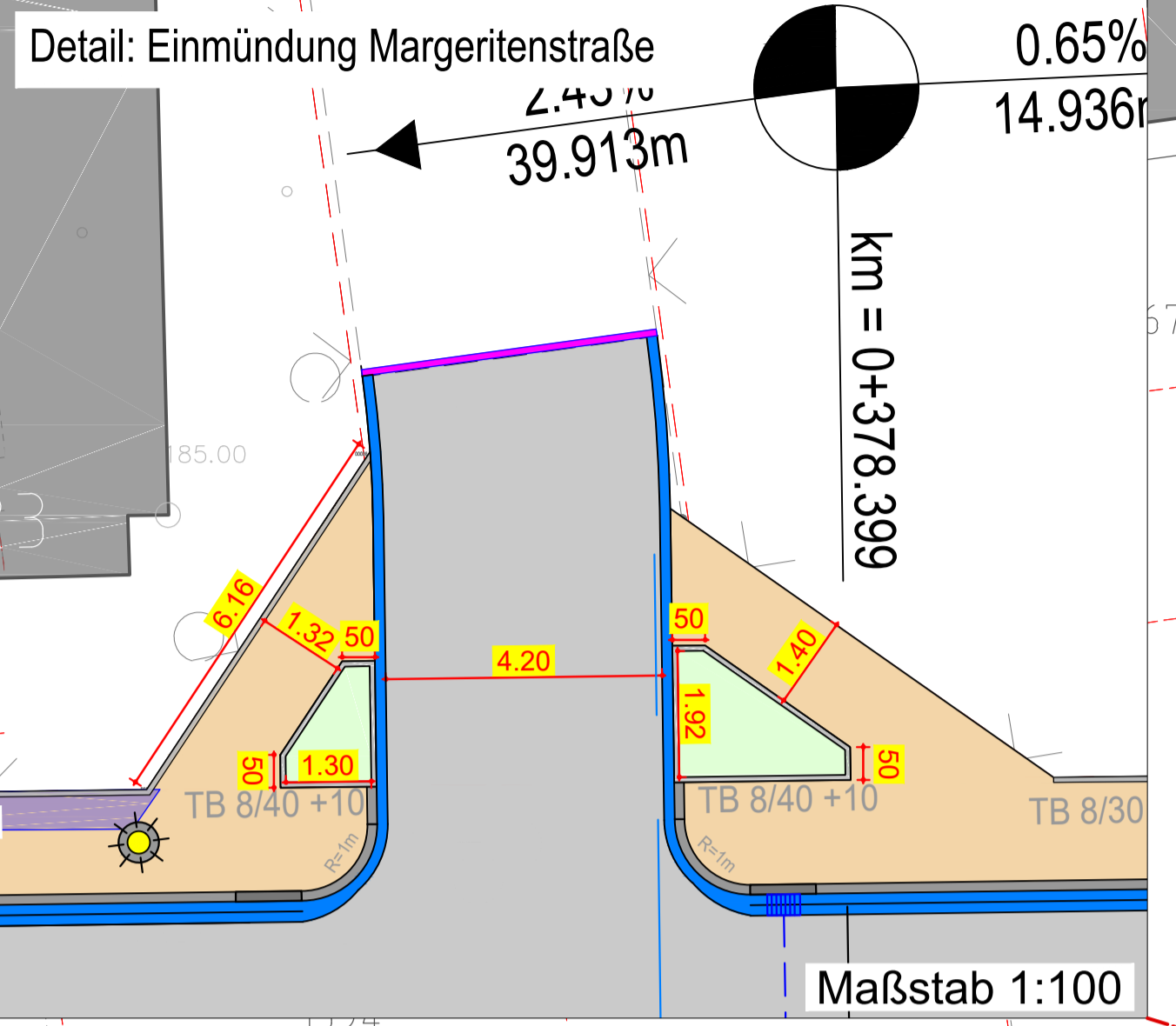


LEGENDE

- Bestand**
- Vorhandene Bebauung
 - Grundstücksgrenzen
- Planung**
- Verkehrsfläche aus Asphalt
 - Entwässerungsrinne
 - Gehweg Betonsteinpflaster
 - Rundbord
 - Tiefbord
 - Grünfläche
 - Fahrbahnquerneigung
 - Straßenbeleuchtung
 - Straßeneinlauf
 - Anschluss (1 zellige Rinne)



Alle Koordinaten werden bezogen auf das Universale Transversale Mercator-Koordinatensystem (UTM - ETRS 89) Zone 32 angegeben

Nr. Änderung		Datum		Name	
<p>Ingenieure ISA für Städtebau und Architektur</p> <p>D - 67716 Heltersberg Hauptstraße 44 Telefon 0 63 33 - 2 75 98 - 0 Fax 0 63 33 - 2 75 98 - 99 E-Mail info@isa-ingenieur.de</p>					
bearbeitet:		Mär. 2023		Ku	
gezeichnet:		Mär. 2023		Hr	
geprüft:					
<p>Ingenieurbüro:</p> <p>Bereich 66 - Tiefbau Abt. Straßen und Brücken Rathaus II - Werner-Jacobi-Platz 12</p>					
<p>Projekt: Dorfgerichter Straßenausbau Auf der Haar Stadt Iserlohn Ausführungsplanung</p>					
Darstellung: Lageplan Straßenbau					
Zeichner		Name		Datum	
Sachbearbeiter		Name		Datum	
Abteilungsleitung		Name		Datum	
Blattgröße		Blatt Nr.:		Blatt Nr.:	
1.00m x 0.59m		TB 277		TB 277	
Maßstab: 1:250		Maßstab: 1:250		Maßstab: 1:250	
Plan Nr.: 2		Plan Nr.: 2		Plan Nr.: 2	
I.A. G. Micic (Bereichsleiter)		Iserlohn, den			