

Bereitstellungsräume für Einsatzkräfte der überörtlichen Hilfe

Die seit 2005 vorgeplanten Bereitstellungsräume (BR) für Einsatzkräfte der überörtlichen Hilfe in der Stadt Iserlohn werden neu geplant und um zwei BR reduziert. Die Bezeichnungen MK 1.1 und MK 1.2 bleiben erhalten, werden jedoch neu zugeordnet.

Entfall:

Folgende BR entfallen:

Bereitstellungsraum MK 1.1	Schulzentrum Hemberg	Immermannstraße 11
Bereitstellungsraum MK 1.2	Stadtbetriebe Iserlohn- Hemer	Corunnastraße 4
Bereitstellungsraum MK 1.3	Feuerwache	Dortmunder Straße 112
Bereitstellungsraum MK 1.4	Gerätehaus Letmathe	Lennedamm 20

Neu:

Neu festgelegt werden zwei BR, wobei der **MK 1.2** als Redundanz- BR für den **MK 1.1** dienen soll. In Ausnahmefällen dient der BR **MK 1.2** als zweiter, paralleler BR für das Stadtgebiet Iserlohn. Die Ausnahmefälle sind planbar gegeben, wenn BR. **MK 1.1** durch Veranstaltungen (Osterkirmes, Trödelmärkte, Sportveranstaltungen, u.a.) belegt ist.

Bereitstellungsraum MK 1.1	Parkplatz Seilersee	Seeuferstraße 55
Bereitstellungsraum MK 1.2	Schulzentrum Hemberg	Hembergstraße

Beide BR verfügen über eine Gesamtfläche von ca. 12.000m² und sind über Sportanlagen an Sanitäreinrichtungen angebunden.

Notwendige Stromeinspeisungen für Fahrzeuge müssen am Meldekopf des jeweiligen Bereitstellungsraums angemeldet werden. Von dort erfolgt die Nachforderung der Stromversorgung (ggfs. THW FG Strom / Licht oder Stadtwerke) an die Einsatzleitung.

Bei längerfristigen Bereitstellungen ist eine Verpflegung der Einsatzkräfte vorzusehen. Möglich wie folgt:

- Aufbau von Zelten im Bereitstellungsraum und Verpflegung mit Anlieferung vor Ort
- Temporäre Verlegungen zum Logistikstützpunkt Märkischer Kreis Nord
- Im **BR MK 1.2**: Nutzung der Mensa im Schulzentrum Hemberg (erfordert Absprache mit Gebäudeeigentümer)

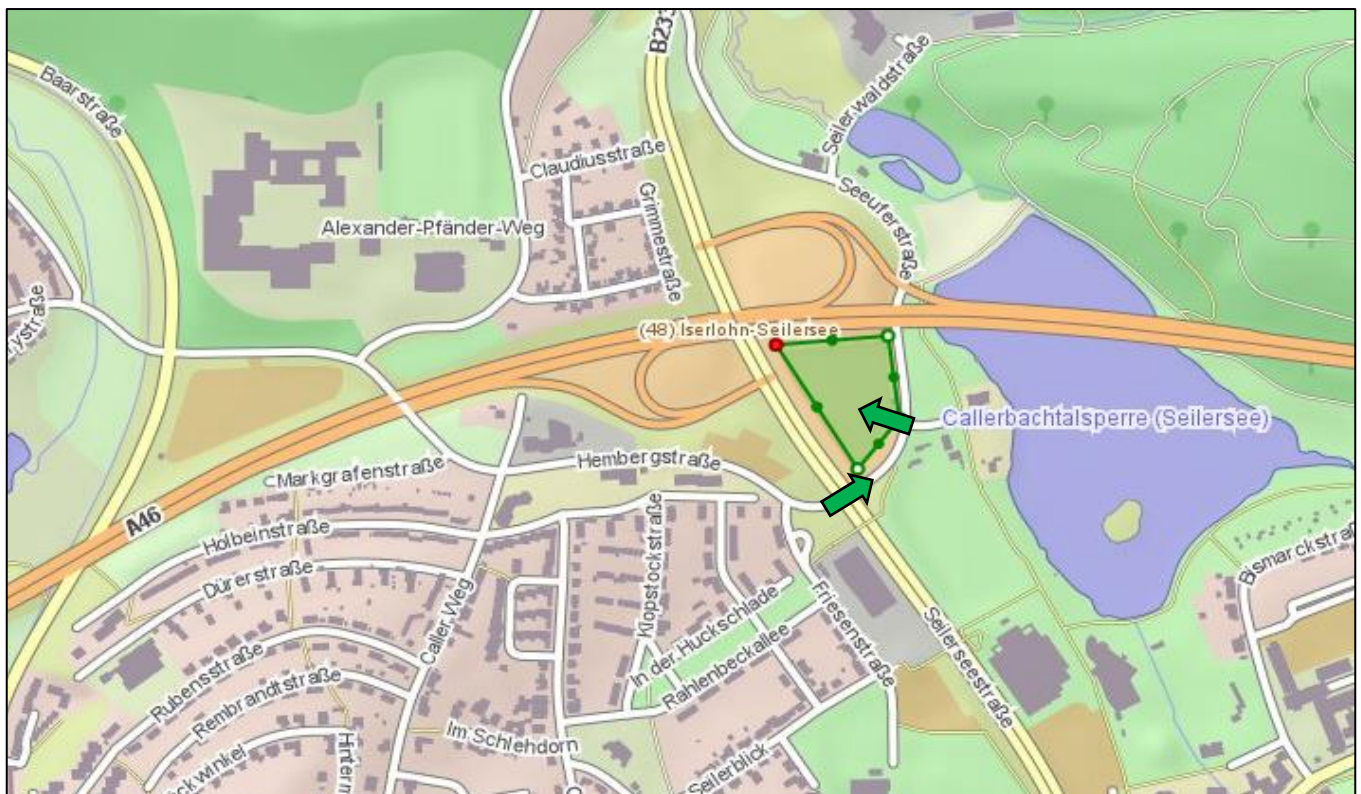
Bereitstellungsraum Iserlohn MK 1.1

Parkplatz Seilersee

Seeuferstraße 55

Anfahrt:

BAB 46 Abfahrt Seilersee (48), auf Seilerseestraße Richtung Hemer (südöstlich), erste Straße links => SEEUFERSTRASSE, erste Einfahrt links.



Bereitstellungsraum Iserlohn MK 1.1

Parkplatz Seilersee

Seeuferstraße 55

Hinweis:

An der Zufahrt wird der Meldekopf des BR eingerichtet.

Dort Registrierung und Lenkung der überörtlichen Einheiten.



Infrastruktur:

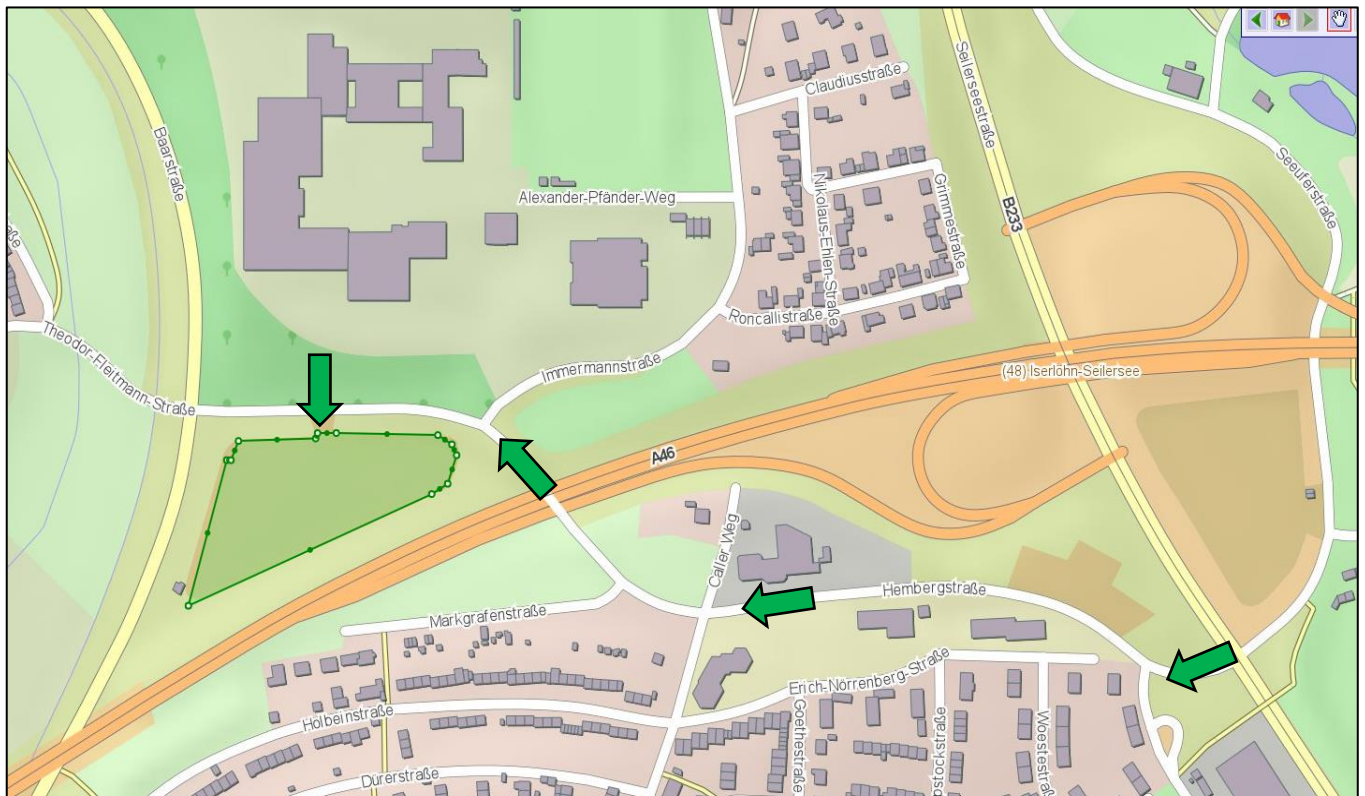
Gegenüber der Stellfläche Bereitstellungsraum befindet sich eine Sportanlage mit sanitären Einrichtungen. Ggf. notwendige Stromeinspeisung für Fahrzeuge muss beim Meldekopf angegeben werden.

Bereitstellungsraum Iserlohn MK 1.2

Parkplatz und Schulzentrum Hemberg
Hembergstraße / Kreuzung Baarstraße

Anfahrt:

BAB 46 Abfahrt Seilersee (48), auf Seilerseestraße Richtung Hemberg (südöstlich), erste Straße rechts => HEMBERGSTRASSE, nach der BAB- Brücke erste Einfahrt links.

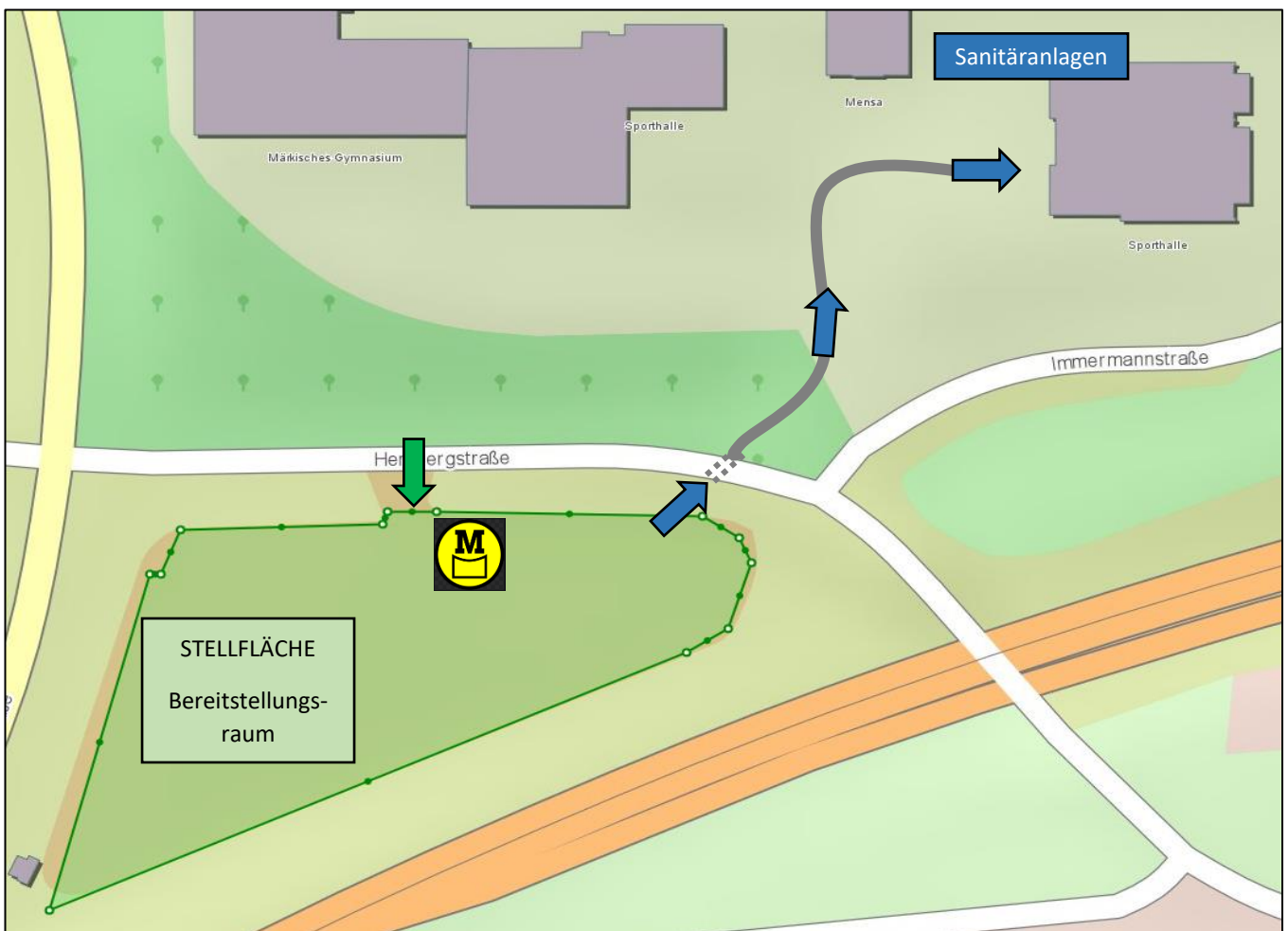


Bereitstellungsraum Iserlohn MK 1.2

Parkplatz und Schulzentrum Hemberg
Hembergstraße / Kreuzung Baarstraße

Hinweis:

An der Zufahrt wird der Meldekopf des BR eingerichtet.
Dort Registrierung und Lenkung der überörtlichen Einheiten.



Infrastruktur:

Gegenüber der Stellfläche Bereitstellungsraum befindet sich eine
Fahrbahnuntertunnelung, diese führt zu einer Sporthalle mit
sanitären Einrichtungen. Ggf. notwendige Stromeinspeisung für
Fahrzeuge muss beim Meldekopf angegeben werden.