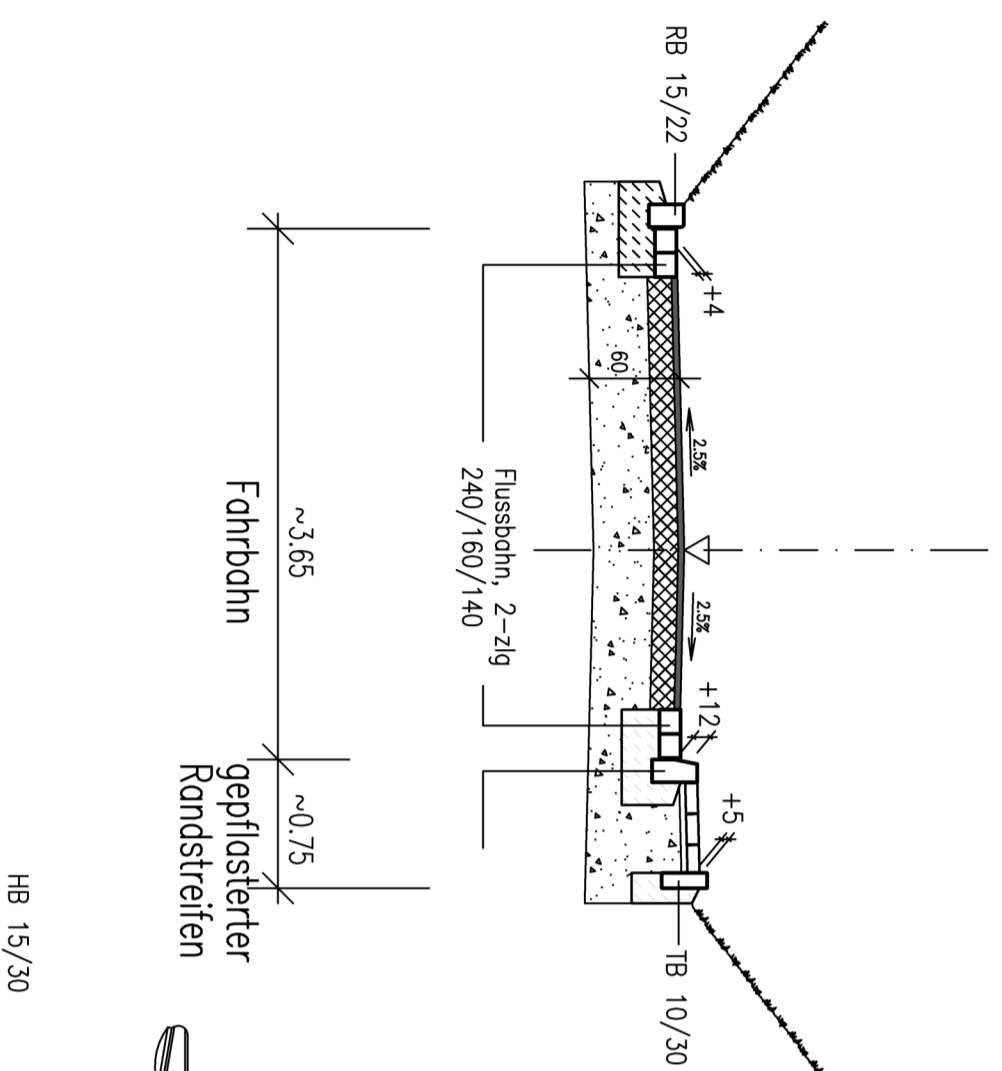


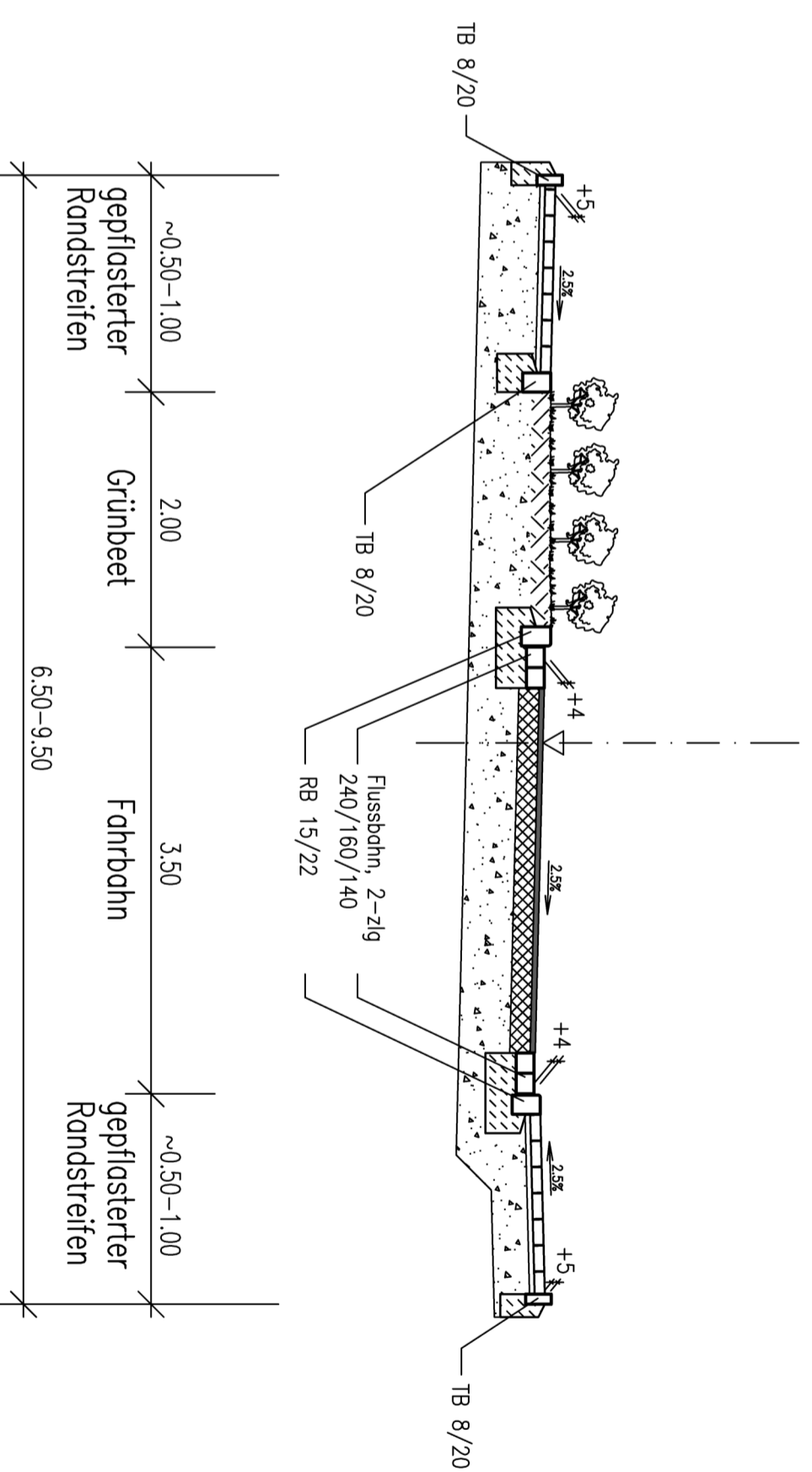
# Regelquerschnitt A-A M.1:50

Fahrbahn



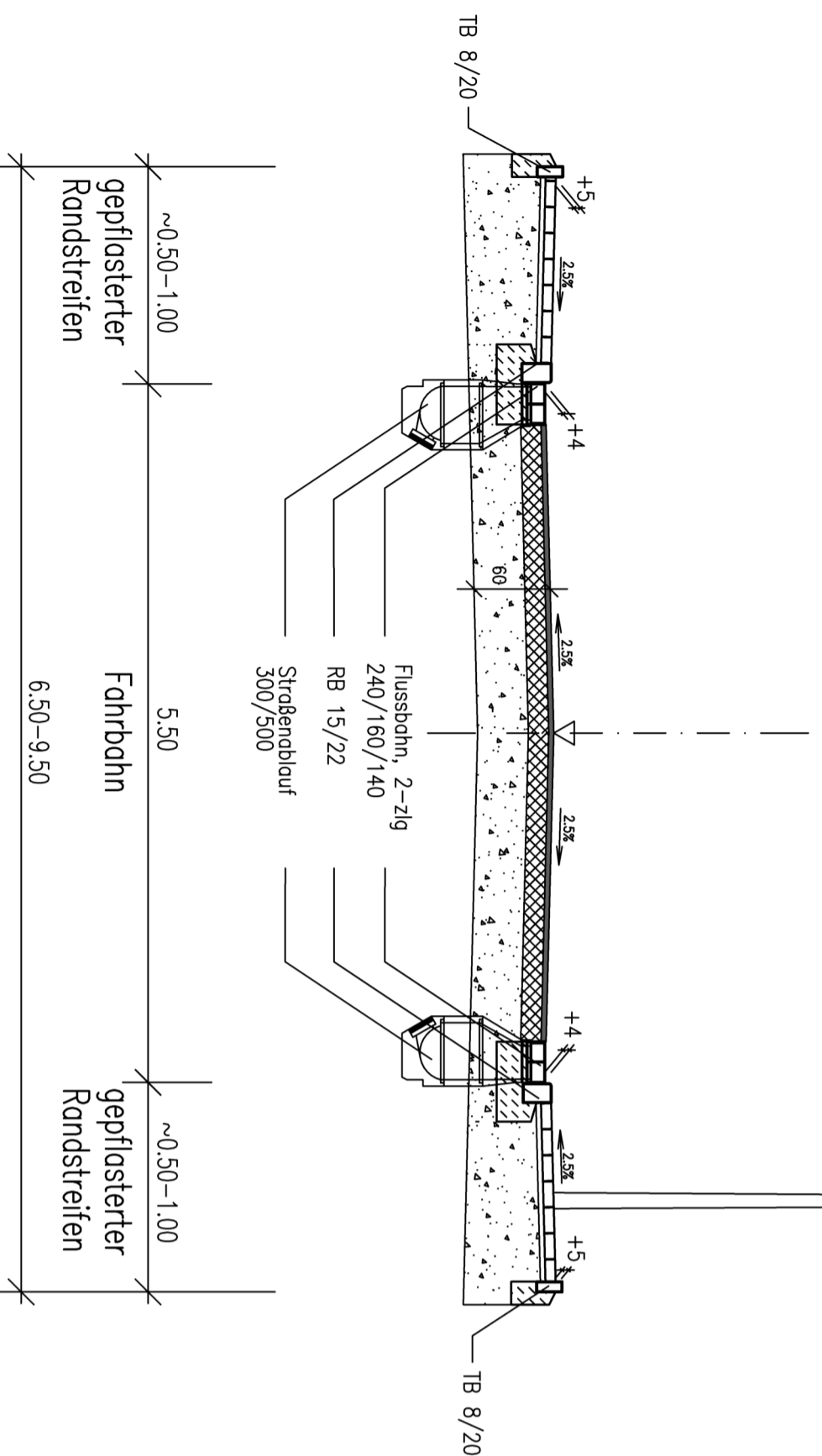
# Regelquerschnitt B-B M.1:50

Fahrbahn und Pflanzbeet

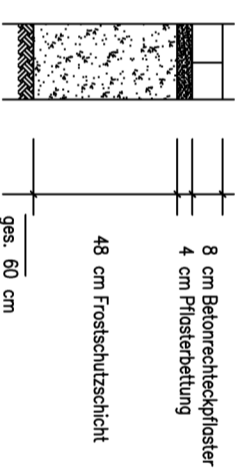
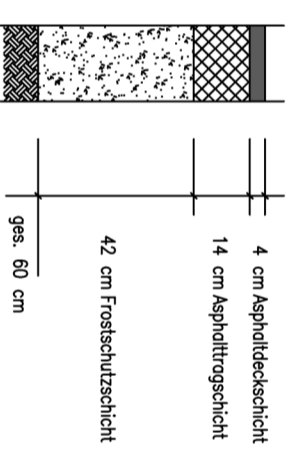


# Regelquerschnitt C-C M.1:50

Fahrbahn



## Deckenaufbau Fahrbahn M.1:20



## Deckenaufbau gepflasterter Randstreifen M.1:20

Alle Koordinaten werden bezogen auf das Universale Transversale Mercator-Koordinatensystem (UTM - ETRS 89) Zone 32 angegeben



**ISERLOHN.**  
wald | stradt | heimat

Bereich 66 - Tiefbau  
Abt. Straßen und Brücken  
Rathaus II - Werner-Jacobi-Platz 12

Projekt: Straßenausbau Kirschbüttenweg

Darstellung: Regelquerschnitte und Aufbau

Maßstab:		Blatt Nr.:	
Zeichner	Tran	18.10.2023	1-20/50
Suchzeichner	Tran	18.10.2023	RQ 01
Auslegungsfahrer			
Blattgröße	594 x 420	Blatt Nr.:	
			J.A. Micic (Bereichsleiter)
			Iserlohn, den